

Výkres vytvořil program pp\_kan  
KATASTRY  
PARCELNÍ ČÍSLO  
DRUH POVRCHU  
VZDÁLENOSTI ŠACHET  
OZNAČENÍ ŠACHET

(c)AutoPEN Liberec, tel:481120160, autopen@volny.cz  
Karviná – město  
3983/1  
Zpevněno  
13.95  
SD-05  
WAVIN TEGRA-425  
SD-08  
WAVIN TEGRA-425  
DB-04

(n)  
(1)  
(2)

TABULKA VYSVĚTLIVEK  
Navrhovaný podzemní  
Navrhované podzemní vedení SV  
areálový vodovod DN160

SMĚROVÉ POMĚRY

MĚŘÍTKA 1:250/100

Zámecké konířny-Community Hub  
IO 02 – Dešťová kanalizace + Vsak  
AB

KÓTA UPRAVENÉHO TERÉNU

HLOUBKA VÝKOPU

KÓTA VÝKOPU

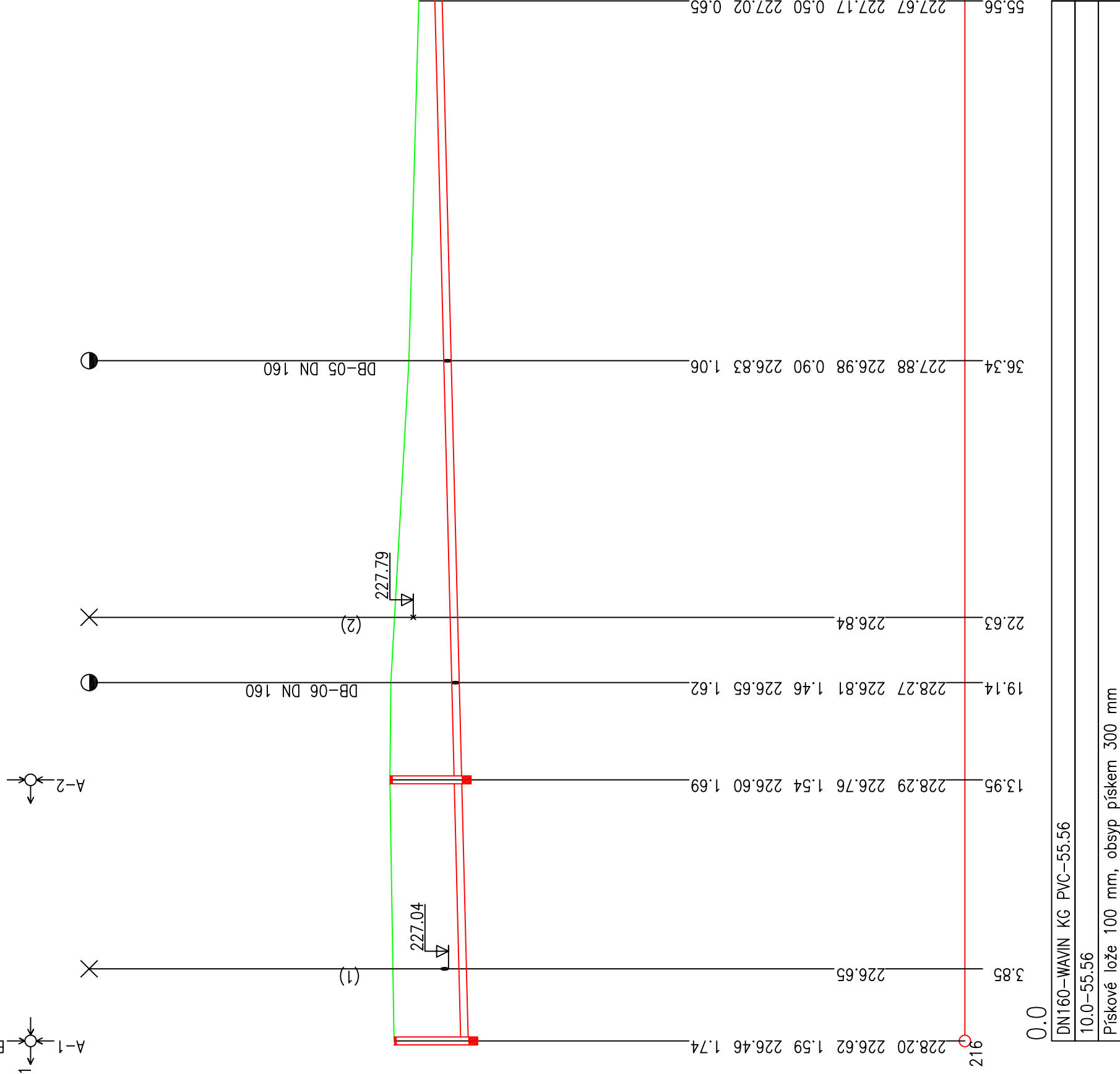
HLOUBKA DNA POTRUBÍ




KÓTA DNA POTRUBÍ

KÓTA PŮVODNÍHO TERÉNU

SROVNÁVACÍ ROVINA

STANIČENÍ [km/m]  
PROFIL[mm]–MATERIÁL–DĚLKA[m]  
SKLON[promile]–DĚLKA[m]  
ULOŽENÍ



Projektant		Kontroloval		Zodp. projektant		Amun Pro s.r.o. 739 53 Třanovice 1 michal@amunpro.cz, mob.: +420 728 463 908	
Michal Pavelek		Michal Pavelek		Ing. Michal Klimša			
Investor	Statutární město Karviná, Frýštátská 72/1, 733 24 Karviná						
Místo stavby	Park B. Němcové, Karviná Frýštát, k.ú. Karviná-město						
Akce							
Zámecké konířny-Community Hub							
IO 02 - Dešťová kanalizace + Vsak							
Část						Měřítko	1:250/100
Obsah výkresu	Podélný profil IO 02 - AB					Číslo paré	Č. výkresu
							D.2.2.b - 104